

Ministerstvo obrany ČR  
Sekce nakládání s majetkem  
**Odbor ochrany územních zájmů Praha**  
Tychonova 1, Praha 6, PSČ 160 01; IČ: 60 16 26 94; ID S: h j y a a v k

---

Sp.zn.: 99055/2017- 8201 - OÚZ - PHA

V Praze dne 31.1.2018

Výtisk č. 1

Počet listů: 1

Přílohy: 1/1sv.

Pragoprojekt, a.s.  
K Ryšánce 1668/16

147 54 Praha 4

**Věc: Městský okruh, Křimická (Chebská) - Karlovarská - Plzeň, k.ú. Křimice, Radčice u Plzně, Plzeň a Bolevec**

Ve smyslu § 175 zákona č.183/2006 Sb., o územním plánování a stavebním řádu (stavební zákon) a zákona č.222/1999sb, o zajišťování obrany České republiky v platných zněních a v souladu s resortními předpisy (na teritoriu okresů Benešov, Domažlice, Kladno, Mělník, Písek, Praha-město, Příbram, Strakonice, Beroun, Cheb, Klatovy, Mladá Boleslav, Plzeň-město, Praha-východ, Rakovník, Tachov, Česká Lípa, Chomutov, Litoměřice, Most, Plzeň-jih, Praha-západ, Rokycany, Teplice, Děčín, Karlovy Vary, Louny, Nymburk, Plzeň-sever, Prachatice, Sokolov a Ústí nad Labem) bylo provedeno vyhodnocení výše uvedené akce.

**Ministerstvo obrany ČR,**

jehož jménem na základě Rozkazu ministra obrany č. 39/2011 Věstníku MO, Zabezpečení výkonu působnosti MO ve věcech územního plánování a stavebního řádu, v platném znění, jedním

**závazné souhlasné stanovisko**

**k realizaci akce tak, jak byla doložena v písemné a grafické dokumentaci.**

**Toto závazné stanovisko je podmíněno plným respektováním následujících podmínek:**

*Při uzavírce silnice II/605 požaduje SNM Praha tuto skutečnost oznámit Regionálnímu středisku vojenské dopravy Hradec Králové, Velké náměstí 33, 500 01 Hradec Králové, kontaktní osoba: Kateřina Obermajerová, tel.: 973 251 519, min. 3 týdny předem k provedení zvláštních opatření.*

Odůvodnění

Dané stanovisko je vydáno na základě zákona č. 13/1997 Sb. o pozemních komunikacích a Usnesení vlády České republiky ze dne 8. března 2017 č. 180 o Plánu operační přípravy státního území ČR na léta 2017 až 2020.

*Toto stanovisko nenahrazuje souhlas MO ČR zastoupené Agenturou hospodaření s nemovitým majetkem Praha, ředitelem Odboru územní správy majetku v případech, kdy je MO ČR účastníkem územního a stavebního řízení ve smyslu stavebního zákona jako vlastník nemovitostí (pozemků, stavby, příp. jiného věcného práva) dotčených stavebním záměrem nebo vlastník nemovitostí sousedících (§ 52, § 85 a § 109 zák. č. 183/2006 Sb. ve znění pozdějších předpisů). V případě podání žádosti o vydání stanoviska účastníka řízení nebo sjednání smluvního vztahu kontaktujte Agenturu hospodaření s nemovitým majetkem Praha v souladu se zápisem na listu vlastnictví.*

Toto stanovisko je platné dva roky a platí jen pro námi ověřenou dokumentaci a rozsah prací na ní vyznačených. Nebude-li během této doby stavba zahájena nebo dojde-li ke změnám umístění, výšce nebo rozsahu stavby, musí být stavba se SNM Praha znovu projednána. Na jeho základě lze vydat stavební povolení.






**Doručovací adresa: Oddělení ochrany územních zájmů Praha, Sekce nakládání s majetkem MO, Hradební 12/772, Praha 1, PSČ 110 05**

Kontaktní osoba: Bendová, tel. 973 206 246

Jaroslav JANOUŠEK

Vedoucí Oddělení ochrany územních zájmů

# LEGENDA:

	MKO Křimická - Karlovarská - dvoupruh (nový stav)
	MKO Domažlická - Křimická - dvoupruh (stavba realizovaná)
	MKO výhled - čtyřpruh
	Výhled zástavba Sylván, Vinice, Radčice
	Biokoridor
	Přírodní památka Čertova kazatelna

## Seznam vybraných objektů :

SO 1101 Městský okruh km 2,5 - 5,8	SO 1122 Přístup k sedimentačním nádržím
SO 1102.1 Městský okruh - Jižní větev - město Plzeň	SO 1123.1 Přístupová komunikace v km 3,930
SO 1102.2 Městský okruh - Jižní větev - SÚS	SO 1123.2 Přístupová komunikace v km 3,930 - cesta pro pěší
SO 1103.1 MÚK Chebská	SO 1124 Provizorní komunikace ulice Karlovarská
SO 1103.2 MÚK Chebská - chodník	SO 1125 Staveništní komunikace
SO 1104 MÚK Sylván	SO 1131 DIO
SO 1105.1 Okružní křižovatka v km 5,8 - ŘSD	
SO 1105.2 Okružní křižovatka v km 5,8 - město Plzeň	
SO 1105.3 Okružní křižovatka v km 5,8 - SÚS	SO 1201 Most v km 2,574
SO 1106 Ulice Na Chmelnicích	SO 1202 Estakáda přes inundační území řeky Mže v km 2,723 - 3,939
SO 1107 Ulice Znojenská	SO 1220 Biokoridor v km 4,322
SO 1108 Příjezd k HZS	SO 1221 Biokoridor v km 4,720
SO 1109 Přeložka silnice III/18050	SO 1222 Most na polní cestě v km 5,233
SO 1110 Propojení silnice III/18050 - MÚK Sylván	SO 1223 Most na polní cestě přes Jižní větev "VIN"
SO 1111 Pěší a cyklistická stezka km 4,7 vlevo	SO 1224 Most na větví "VIN" v km 4,466
SO 1112 Pěší a cyklistická stezka km 4,5 - 5,3 vpravo	SO 1225 Biokoridor přes větev "L"
SO 1113 Pěší a cyklistická stezka km 5,3 - 5,5 vpravo	SO 1251 PHS v km 2,680 - 2,960 MO vpravo
SO 1114 Pěší a cyklistická stezka km 5,5 - KÚ vpravo	SO 1252 PHS v km 3,940 - 4,240 MO vlevo
SO 1115 Úprava komunikací používaných pro stavbu	SO 1253 PHS v km 0,220-0,590 větev „L“ vlevo
SO 1121.1 Úprava polních cest pod SO 1202	SO 1255 PHS v ul. Na Chmelnicích a Znojenská
SO 1121.2 Úprava polních cest pod SO 1202	SO 1260 Opěrná zeď v km 0,072 větve "K"




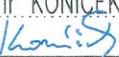
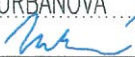
# ČÁST B1

Zastoupená Andreou BENDOVOU  
Oddělení ochrany uzemních zájmů  
Tato projektová dokumentace  
platí pouze s písemným vyjádřením:

99055/2017-8201-002-PHA  
V Praze dne: 31.1.2018

Souřadnicový systém S-JTSK, Výškový systém Bpv

Zhotovitel PD: PRAGOPROJEKT, a.s., K Ryšánce 1668/16, 147 54 Praha 4, IČ: 45272387, www.pragoprojekt.cz, datová schránka: 4kifr54  
Zpracovatelský útvar: Ateliér Praha I – K Ryšánce 1668/16, 147 54 Praha 4, Tel.: 226 066 111, E-mail: mailbox@pragoprojekt.cz

Navrhl/vypracoval: Ing. Petr MAREK podpis: 	Zodpovědný projektant: Ing. Dominika URBANOVÁ podpis: 	Ředitel ateliéru Praha I: Ing. Jan ZAPLETAL	
Technická kontrola: Ing. Vladimír KONÍČEK podpis: 	Hlavní inženýr projektu: Ing. Dominika URBANOVÁ podpis: 		

Kraj: PLZEŇSKÝ	Číslo zakázky: 16 337 1
Místo stavby: PLZEŇ	Číslo akce: 04 473
Objednatel: ODBOR INVESTIC MAGISTRÁTU MĚSTA PLZNĚ	Datum: 11. 2017
Název stavby: MĚSTSKÝ OKRUH, ÚSEK KŘIMICKÁ (CHEBSKÁ) - KARLOVARSKÁ V PLZNI	Formát: 5x44
Část:	Měřítko: 1:1000
Příloha: PŘEHLEDNÁ SITUACE	Stupeň: DSP
	Souprava: 1.